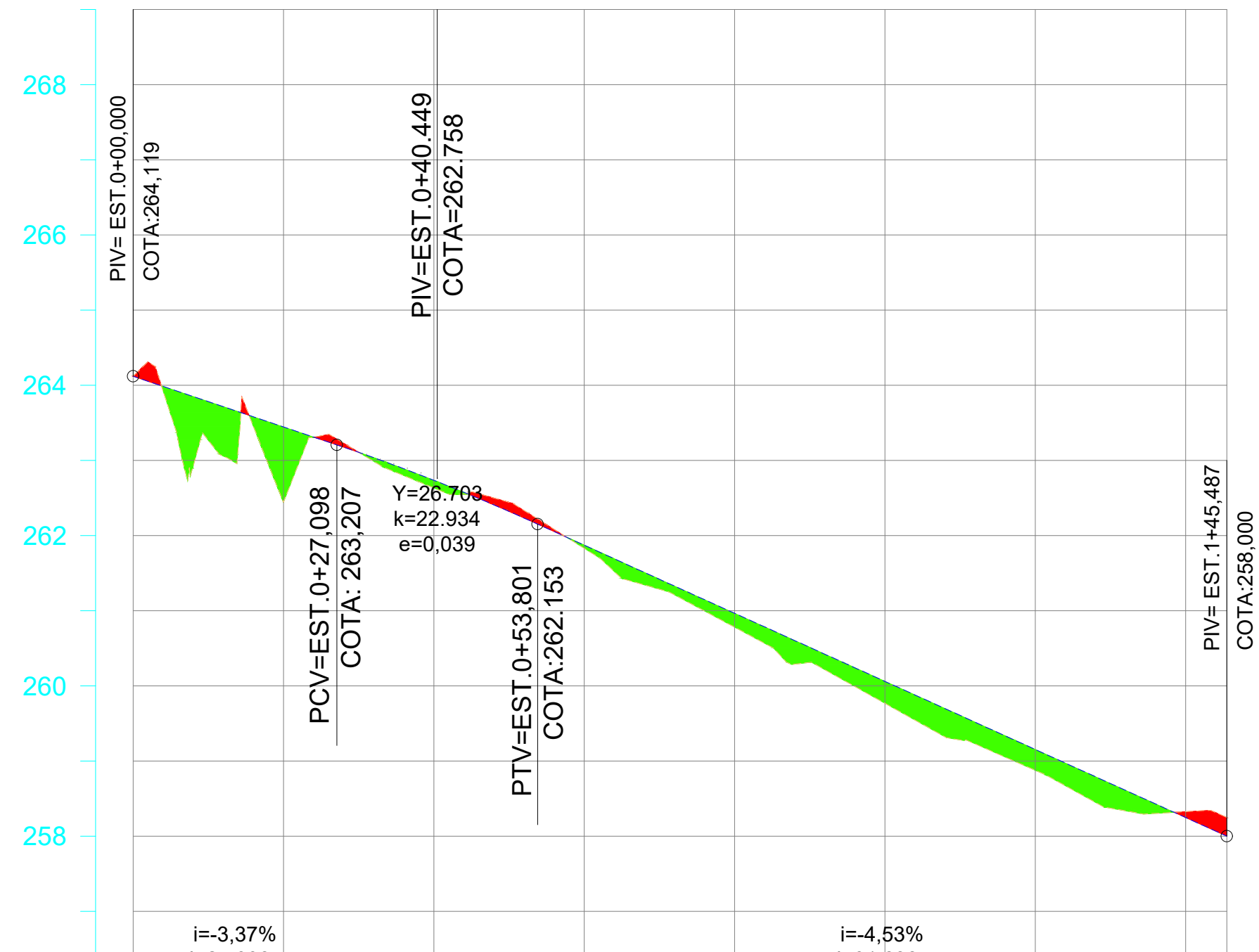
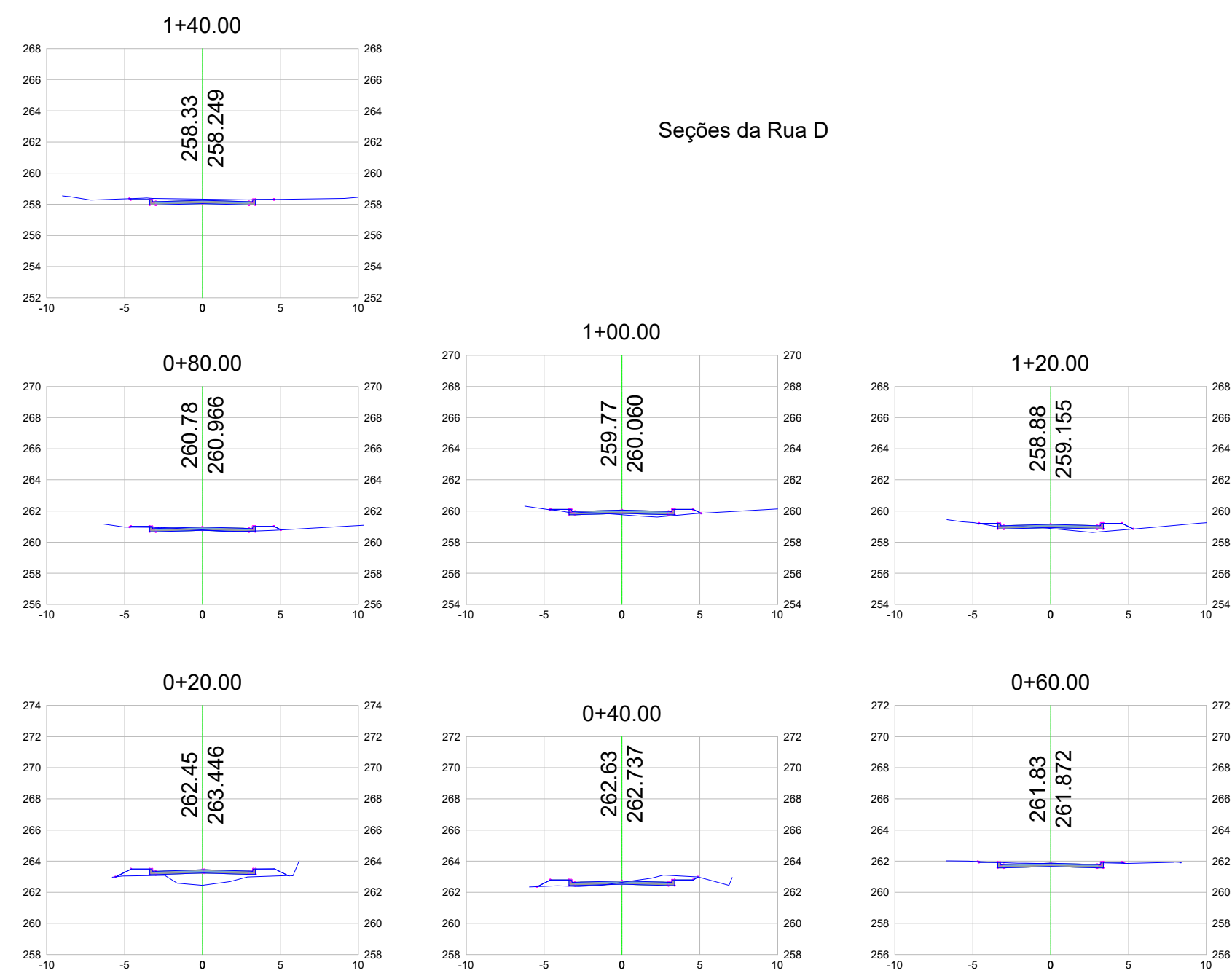


Rua D

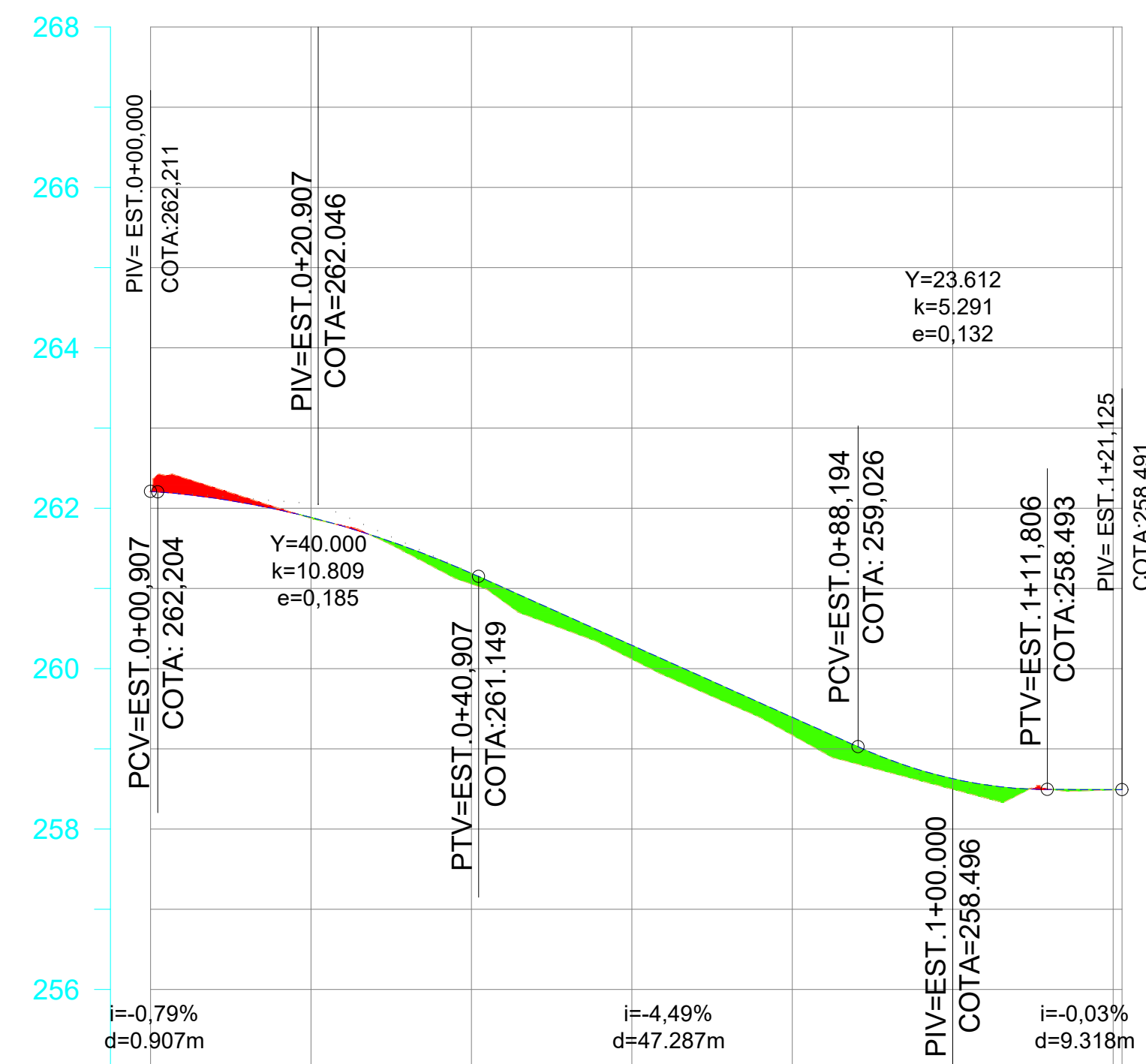


ESTACAS	0+000	0+020	0+040	0+060	0+080	0+100	0+120	0+140	0+160	0+180	0+200	0+220	0+240	0+260	0+280	0+300	0+320	0+340	0+360	0+380	0+400
COTA TERRENO	258.119	258.119	258.119	258.119	258.119	258.119	258.119	258.119	258.119	258.119	258.119	258.119	258.119	258.119	258.119	258.119	258.119	258.119	258.119	258.119	258.119
GREIDE DE PROJETO	0.00	0.00	0.00	0.00	0.00	0.00	0.00	0.00	0.00	0.00	0.00	0.00	0.00	0.00	0.00	0.00	0.00	0.00	0.00	0.00	0.00
COTA VERMELHA	258.119	258.119	258.119	258.119	258.119	258.119	258.119	258.119	258.119	258.119	258.119	258.119	258.119	258.119	258.119	258.119	258.119	258.119	258.119	258.119	258.119



VOLUME TOTAL (RUA D)							
Estaca	Área de Corte (m²)	Área de Aterro (m²)	Volume de Corte (m³)	Volume de Aterro (m³)	Volum. Corte Acum. (m³)	Volum. Aterro Acum. (m³)	Volume Líquido (m³)
+20,00	0,00	4,52	0,00	0,00	0,00	0,00	0,00
+40,00	1,78	0,74	18,09	52,47	18,09	52,47	-34,38
+60,00	1,55	0,11	33,35	8,51	51,44	60,97	-9,54
+80,00	0,64	0,46	21,95	5,68	73,39	66,65	6,73
+100,00	0,25	1,03	8,83	14,89	82,22	81,54	0,67
+120,00	0,27	1,39	5,25	24,04	87,47	105,58	-18,11
+140,00	2,41	0,00	26,94	13,67	114,41	119,25	-4,85

Rua Maria dos Prazeres dos Santos

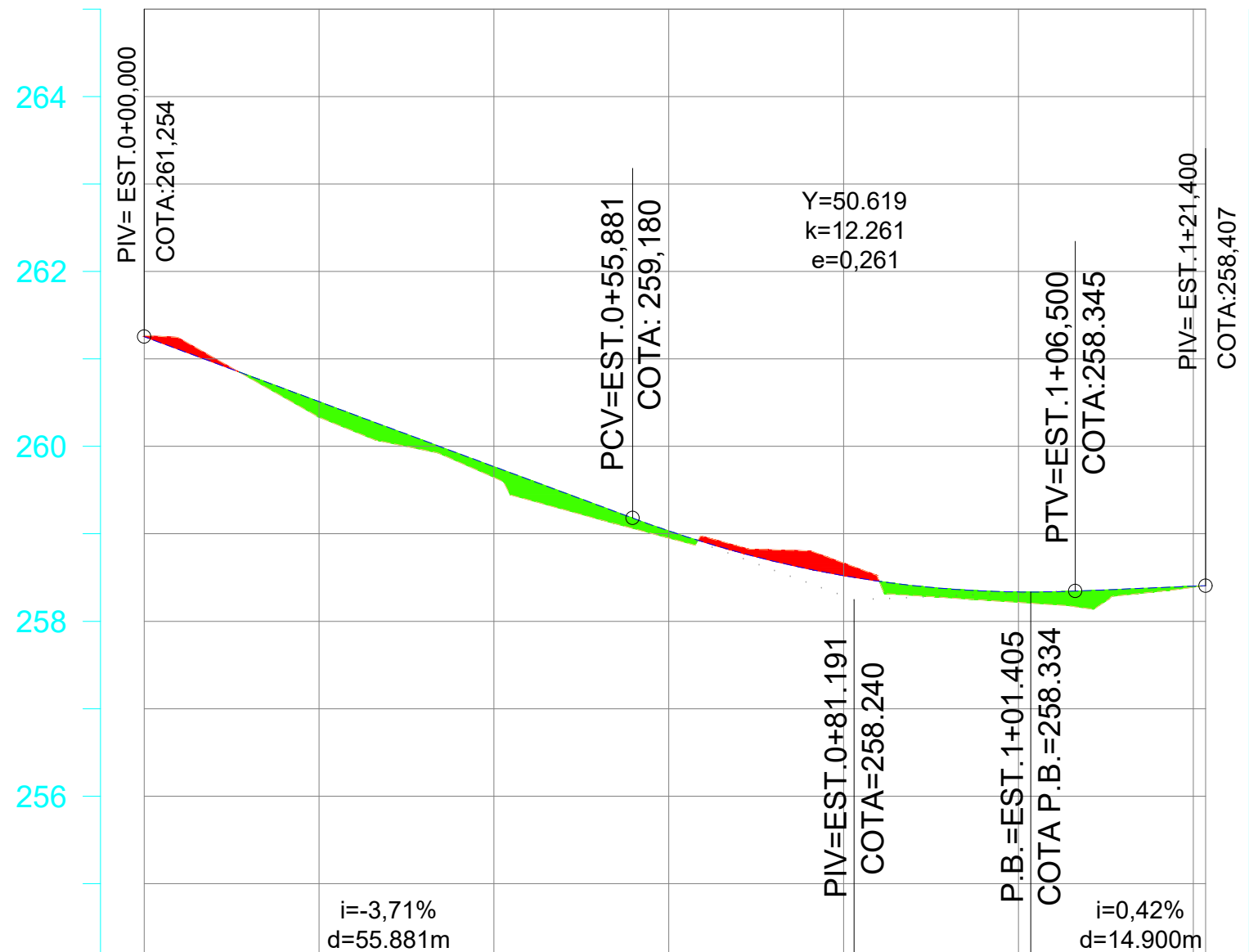


ESTACAS	0+000	0+020	0+040	0+060	0+080	0+100	0+120	0+140	0+160	0+180	0+200	0+220	0+240	0+260	0+280	0+300	0+320	0+340	0+360	0+380	0+400
COTA TERRENO	262.211	262.211	262.211	262.211	262.211	262.211	262.211	262.211	262.211	262.211	262.211	262.211	262.211	262.211	262.211	262.211	262.211	262.211	262.211	262.211	262.211
GREIDE DE PROJETO	0.00	0.00	0.00	0.00	0.00	0.00	0.00	0.00	0.00	0.00	0.00	0.00	0.00	0.00	0.00	0.00	0.00	0.00	0.00	0.00	0.00
COTA VERMELHA	262.211	262.211	262.211	262.211	262.211	262.211	262.211	262.211	262.211	262.211	262.211	262.211	262.211	262.211	262.211	262.211	262.211	262.211	262.211	262.211	262.211

VOLUME TOTAL (RUA MARIA DOS PRAZERES DOS SANTOS)

Estaca	Área de Corte (m²)	Área de Aterro (m²)	Volume de Corte (m³)	Volume de Aterro (m³)	Volum. Corte Acum. (m³)	Volum. Aterro Acum. (m³)	Volume Líquido (m³)
+20,00	1,40	0,33	0,00	0,00	0,00	0,00	0,00
+40,00	0,72	0,67	21,20	9,95	21,20	9,95	11,25
+60,00	0,44	0,87	11,60	15,35	32,80	25,30	7,50
+80,00	0,16	1,09	5,98	19,57	38,79	44,87	-6,08
+100,00	0,58	0,64	7,38	17,30	46,16	62,16	-16,00
+120,00	1,74	0,13	23,25	7,70	69,42	69,86	-0,44

Rua João Terno dos Santos

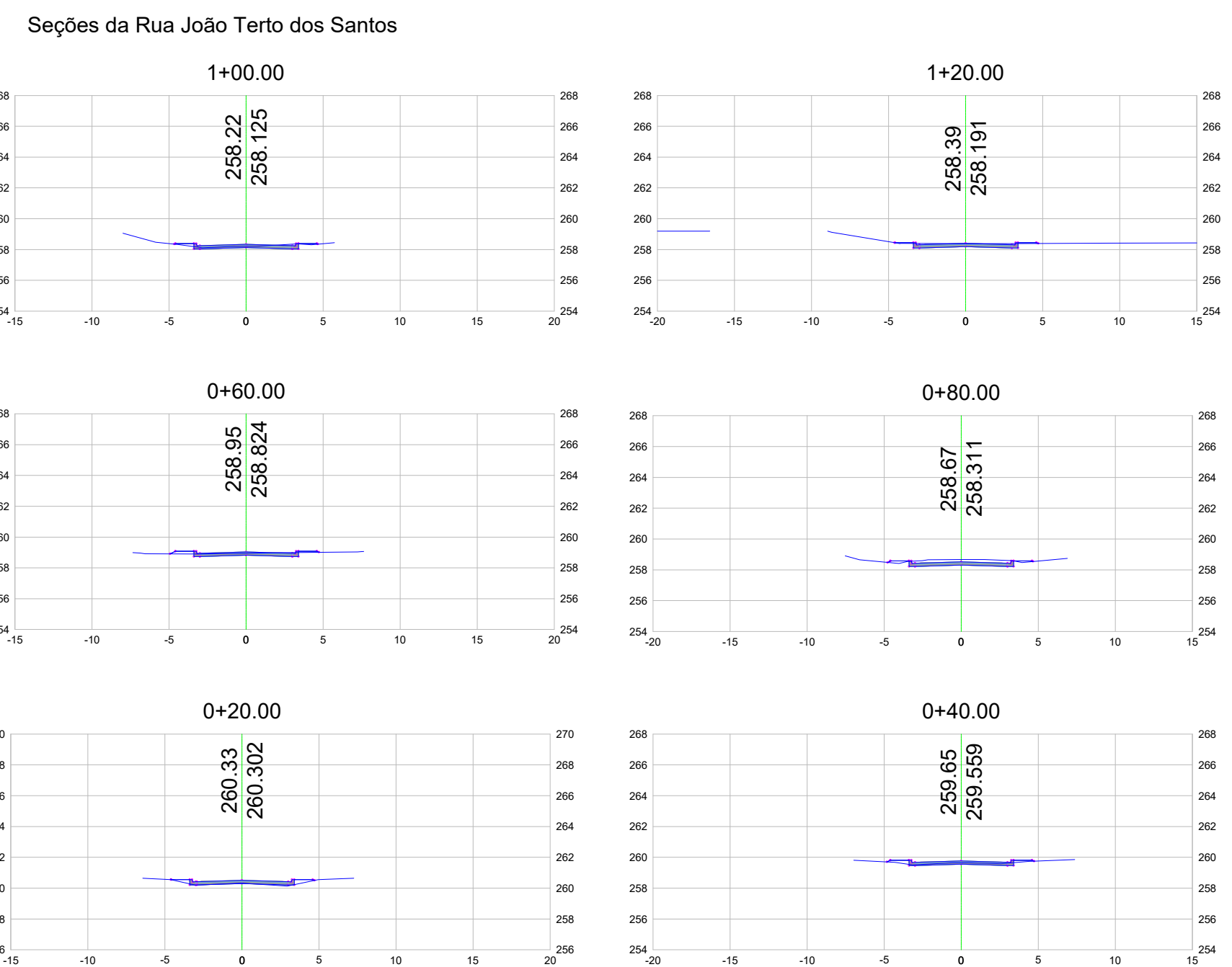
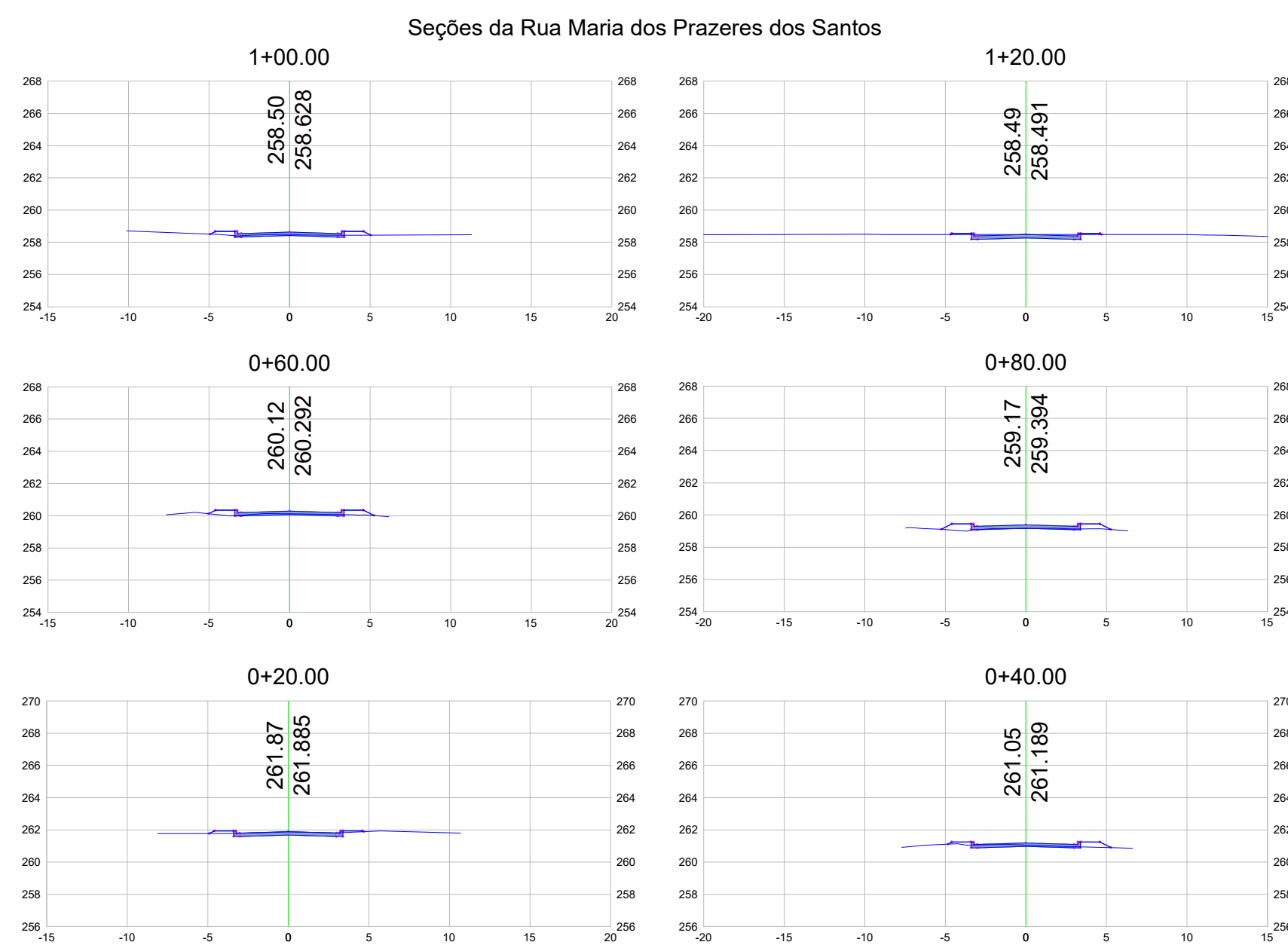



ESTACAS	0+000	0+020	0+040	0+060	0+080	0+100	0+120	0+140	0+160	0+180	0+200	0+220	0+240	0+260	0+280	0+300	0+320	0+340	0+360	0+380	0+400
COTA TERRENO	261.254	261.254	261.254	261.254	261.254	261.254	261.254	261.254	261.254	261.254	261.254	261.254	261.254	261.254	261.254	261.254	261.254	261.254	261.254	261.254	261.254
GREIDE DE PROJETO	0.00	0.00	0.00	0.00	0.00	0.00	0.00	0.00	0.00	0.00	0.00	0.00	0.00	0.00	0.00	0.00	0.00	0.00	0.00	0.00	0.00
COTA VERMELHA	261.254	261.254	261.254	261.254	261.254	261.254	261.254	261.254	261.254	261.254	261.254	261.254	261.254	261.254	261.254	261.254	261.254	261.254	261.254	261.254	261.254

VOLUME TOTAL (RUA JOÃO TERTO DOS SANTOS)

Estaca	Área de Corte (m²)	Área de Aterro (m²)	Volume de Corte (m³)	Volume de Aterro (m³)	Volum. Corte Acum. (m³)	Volum. Aterro Acum. (m³)	Volume Líquido (m³)
+20,00	0,00	1,94	0,00	0,00	0,00	0,00	0,00
+40,00	0,00	1,21	0,00	31,49	0,00	31,49	-31,49
+60,00	0,05	0,64	0,48	18,52	0,48	50,01	-49,53
+80,00	1,11	0,21	11,57	8,50	12,05	58,51	-46,46
+100,00	0,08	0,74	11,94	9,49	23,99	68,00	-44,02
+120,00	0,24	0,16	3,25	8,95	27,24	76,95	-49,71

LEGENDAS:



Aprovação:



PREFEITURA MUNICIPAL DE ARAPIRACA
Secretaria de Desenvolvimento Urbano e Obras

PROJETO PAVIMENTAÇÃO

Localização:

BAIRRO VILA CAPIM, Arapiraca - AL

Proprietário/ Responsável:

Prefeitura Municipal de Arapiraca - CNPJ: 12198693/ 0001-58

Nome do Autor do Projeto

Nome do Responsável Técnico

Assunto:

PLANTA, PERFIL E SEÇÕES- VILA CAPIM - RUAS "D", "MARIA DOS PRAZERES DOS SANTOS" E "JOÃO TERNO DOS SANTOS"

PROJETO EXECUTIVO

Prancha Nº:

04/08

Desenho:

DE-CAPIM-PMA-04

Data:

MAIO/2018

Escala:

1:2.500